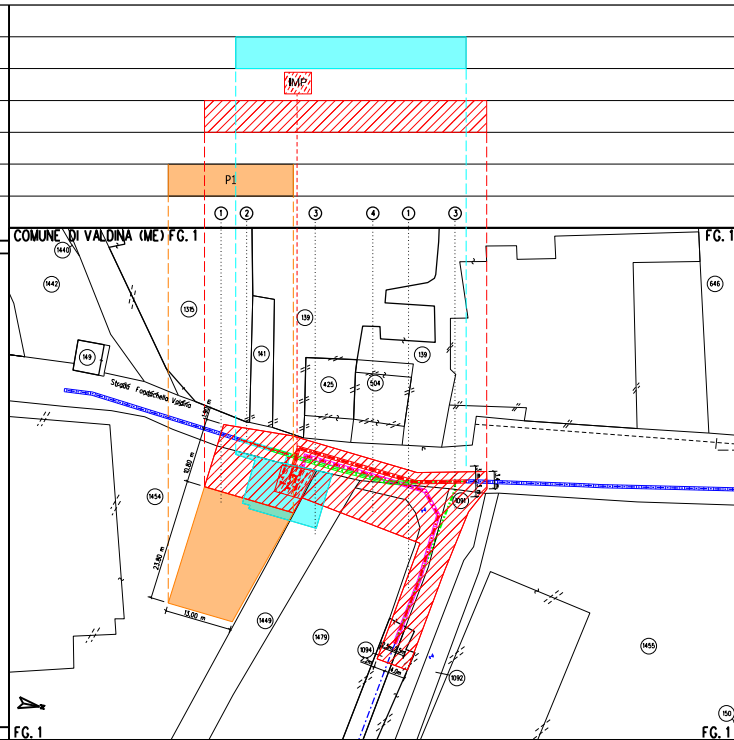







ELENCO DITTE INTERASSATE DALLA FASCIA DI VINCOLO PREORDINATO ALL'ESPROPRIO (V.P.E.) COINCIDENTE CON LA FASCIA DI SERVITU'																
COMUNE DI VALDINA																
N. D'ORDINE	DATI CATASTALI															
	DITTA ATTUALE O PRESUNTA TALE	DITTA CATASTALE	FOLIO	PARCELLA	POSIZIONE	CONFINI	QUALITA'	CLASSE	SUPERFICIE			REDDITO		SUPERFICIE DA ASSERVIRE mq	SUPERFICIE DA OCCUPARE TEMPORANEAMENTE PER L'ESECUZIONE DEI LAVORI mq	NOTE
1	2	3	4	5	6	7	8	9	10	11	12	13	14	15	16	
1	F.LLI LA GUIDARA DI GIUSEPPE, FILIPPO & C. S.N.C. con sede in via Valdina sn 98040 VALDINA (ME) Fradone FONDACHELLO P. IVA. e C.F. 00072640832 - piena proprietà	LA GUIDARA FRATELLI GIUSEPPE E FILIPPO con sede in VALDINA	1	1454	sub. 2	100, 101, 1448, 027 S.P. N. 58	ENTE URBANO			81	80			115	535	Venit realizzato un impianto della superficie complessiva di circa 33,00 mq
				1084		100, 101, 1448, 027 S.P. N. 58	ULIVETO	1	03	60	2,89	2,26		158		
2	PROVINCIA DI MESSINA		1	-	-	100, 101, 1448, 027 S.P. N. 58								229	Strada Provinciale n°58	
3	LA CENTRALE - LA FAUCI & C. S.R.L. con sede in via S.Nicola 98040 VALDINA (ME) P. IVA. e C.F. 00785140831 - piena proprietà	LA CENTRALE LA FAUCI & C. S.R.L. con sede in VALDINA	1	1449		100, 101, 1448, 027 S.P. N. 58	ENTE URBANO			36	13			50	55	
			1	1091		100, 101, 1448, 027 S.P. N. 58	ENTE URBANO			05	25			140		
4	SOLE S.R.L. con sede in via Crociferi n°137 98040 TORREGROTTA (ME) P. IVA. e C.F. 01260090830 - piena proprietà	SOCIETA SOLE S.R.L. con sede in TORREGROTTA	1	1479		100, 101, 1448, 027 S.P. N. 58	ULIVETO	1	21	12	17,45	13,63	-	90		


DATI TECNICI FUNZIONALI	AREE SOGGETTE A V.P.E.	
	IMPIANTI	
	PISTA DI LAVORO	
	STRADE/PISTE	
	ALLARGAMENTI E PIAZZOLE DI STOCCAGGIO MATERIALI	
NUMERO DITTE PROPRIETARIE		
CONFINI AMMINISTRATIVI		
DATI CARATTERISTICI		
<div>- SPINA DI VALDINA 1° TRONCO</div> <div>DATI DI COSTRUZIONE</div> <div>PRESSIONE DI PROGETTO 12,0 bar</div> <div>PRESSIONE MASSIMA DI ESERCIZIO (MOP) 12,0 bar</div> <div>GRADO DI UTILIZZAZIONE DICHIARATO f - 0,30</div> <div>REALIZZATO IN CONFORMITA' AL D.M. 17/04/2008</div> <div>CONFORMITA' AL D.M. NUMERO D.M. 17/04/2008</div> <div>PER MODIFICHE REALIZZATE SUCCESSIVAMENTE</div> <div>RIVESTIMENTO GIUNTI DI SALDATURA</div> <div>FASCE TERMORESTRINGENTICI 30</div> <div>DATI GENERALI</div> <div>DN 150 SP 7,1 (UN-EN) 51,15 m</div> <div>LUNGHEZZA TOTALE IMPIANTO 51,15 m</div>		
<div>- DERIVAZIONE PER VALDINA 1° TRONCO</div> <div>DATI DI COSTRUZIONE</div> <div>PRESSIONE DI PROGETTO 12,0 bar</div> <div>PRESSIONE MASSIMA DI ESERCIZIO (MOP) 12,0 bar</div> <div>GRADO DI UTILIZZAZIONE DICHIARATO f - 0,30</div> <div>REALIZZATO IN CONFORMITA' AL D.M. 17/04/2008</div> <div>CONFORMITA' AL D.M. NUMERO D.M. 17/04/2008</div> <div>PER MODIFICHE REALIZZATE SUCCESSIVAMENTE</div> <div>RIVESTIMENTO GIUNTI DI SALDATURA</div> <div>FASCE TERMORESTRINGENTICI 30</div> <div>DATI GENERALI</div> <div>DN 200 SP 7,0 (UN-EN) 2,08 m</div> <div>DN 150 SP 7,1 (UN-EN) 19,32 m</div> <div>LUNGHEZZA TOTALE IMPIANTO 12,40 m</div>		
<div>- ALLACCIAMENTO LA PRIMAVERA</div> <div>DATI DI COSTRUZIONE</div> <div>PRESSIONE DI PROGETTO 12,0 bar</div> <div>PRESSIONE MASSIMA DI ESERCIZIO (MOP) 12,0 bar</div> <div>GRADO DI UTILIZZAZIONE DICHIARATO f - 0,30</div> <div>REALIZZATO IN CONFORMITA' AL D.M. 17/04/2008</div> <div>CONFORMITA' AL D.M. NUMERO D.M. 17/04/2008</div> <div>PER MODIFICHE REALIZZATE SUCCESSIVAMENTE</div> <div>RIVESTIMENTO GIUNTI DI SALDATURA</div> <div>FASCE TERMORESTRINGENTICI 30</div> <div>DATI GENERALI</div> <div>DN 100 SP 5,2 (UN-EN) 68,50 m</div> <div>LUNGHEZZA TOTALE IMPIANTO 68,50 m</div>		
CONFINI AMMINISTRATIVI		

PLANIMETRIA 1:500



- LEGENDA**

 - METANODOTTI IN ESERCIZIO
 - METANODOTTI IN PROGETTO
 -  **FASCIA DI SERVITÙ' DEI METANODOTTI IN PROGETTO**
 Metanodotto DN 100 (2,5 + 2,5 m)
 Metanodotto DN 150 e DN 200 (3 + 3 m)
 Area Implantistica (6 + 6 m)
 -  **FASCIA DI OCCUPAZIONE TEMPORANEA**
 (Pista di Lavoro Normale)
 -  **FASCIA DI OCCUPAZIONE TEMPORANEA**
 (Pista di Lavoro Ristretta)
 -  **IMPIANTI IN PROGETTO**
 -  **AREA DI OCCUPAZIONE TEMPORANEA**
 (Piazzole • Allargamenti • Deposito temporaneo materiale di risulta)



10	20/01/2025	REVISIONE PER AGGIORNAMENTO DATI CATASTALI	
9	01/03/2024	EMISSIONE PER APPALTO	
8	28/06/2023	REVISIONE PER AGGIORNAMENTO DATI CATASTALI	
7	10/11/2021	EMISSIONE PER APPALTO	
6	07/01/2020	DOC. PER AUTORIZZAZIONE UNICA (Integrazione con Doc. ex Art.13 L.64/74)	
Indice	Descrizione	REVISIONI	

Cod. N. 4104390

PLANIMETRIA CATASTALE CON VPE,
OCCUPAZIONE TEMPORANEA ED ELENCO DITTE

Indice	8	6	7	8	8	10
Scala	1:500 - 1:25.000					
sostituisce					
sostituito da					